

**DÉPARTEMENT DE LA LOIRE (42)**  
**COMMUNE DE VIRICELLES**

**ANNEXE N°2**

**LOCALISATION DES MODIFICATIONS**

ASSISTANCE A MAÎTRISE D'OUVRAGE  
URBANISME & BUREAU D'ÉTUDES  
MAÎTRISE D'OEUVRE  
ORDONNANCEMENT PILOTAGE ET COORDINATION DE CHANTIER  
COORDINATION S. P. S.



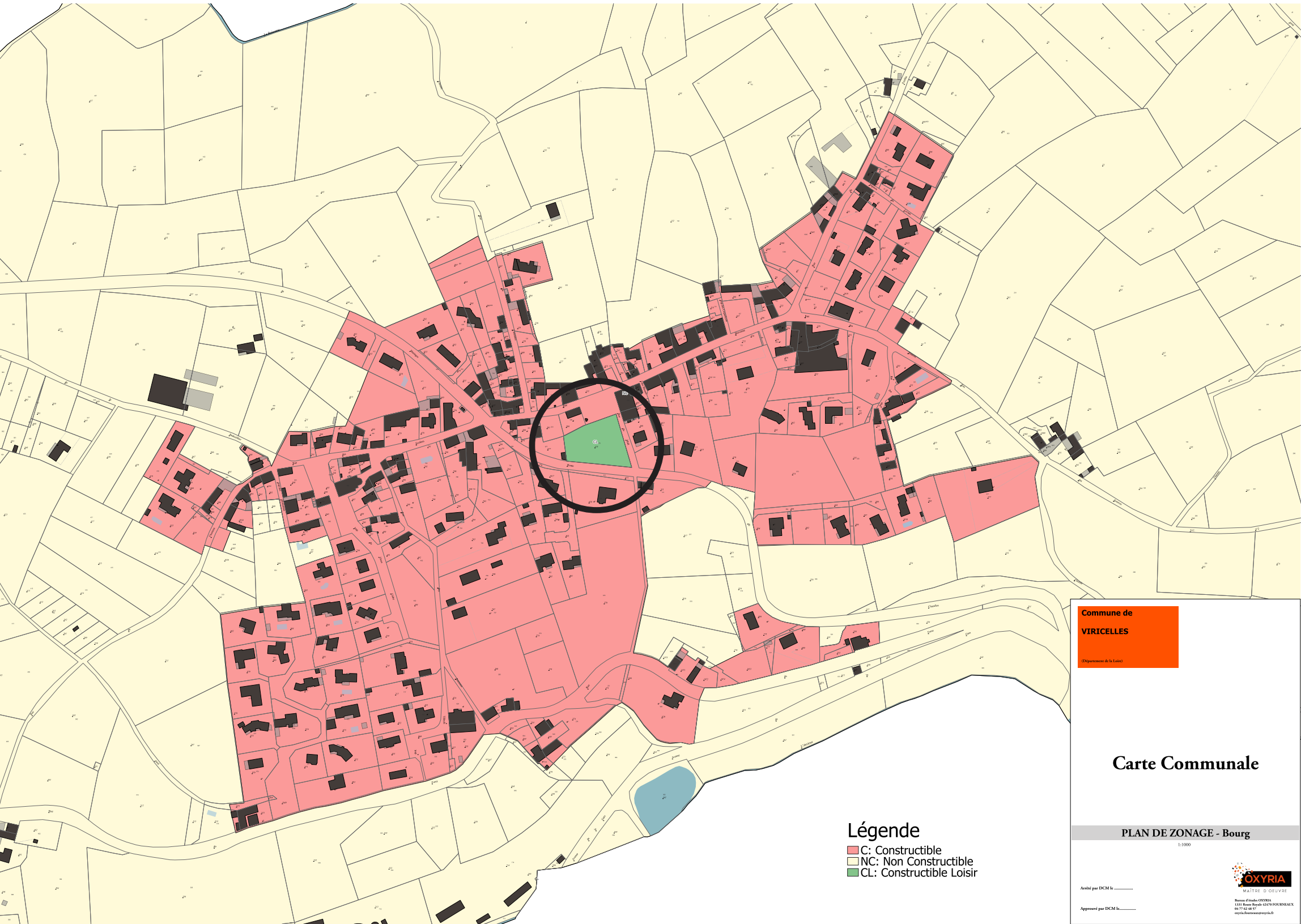
Bureau d'études OXYRIA  
1331 Route Royale  
42470 FOURNEAUX  
04 77 62 48 57  
amo@oxyria.fr

# LOCALISATION DES MODIFICATIONS

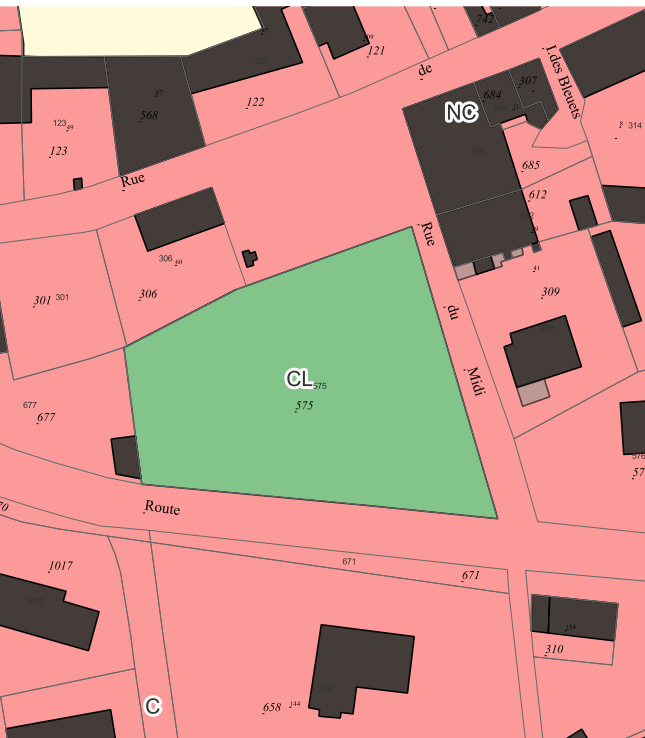
## MODIFICATION DU ZONAGE

Le projet vise le reclassement de 4 parcelles :

- Le passage de C (Constructible) à CL (Constructible Loisir) de la parcelle 000 A 575. Cela implique également la création d'un nouveau type de zone : CL, qui n'existait pas préalablement ;

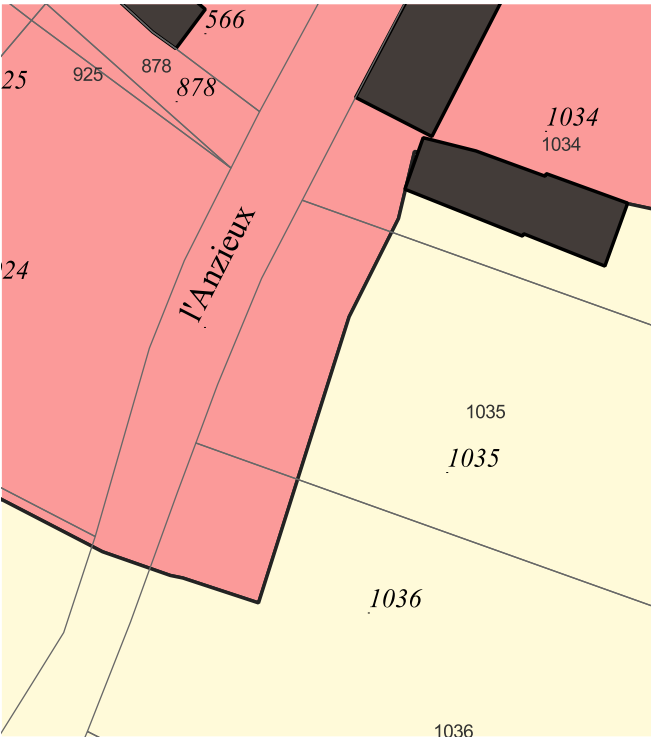
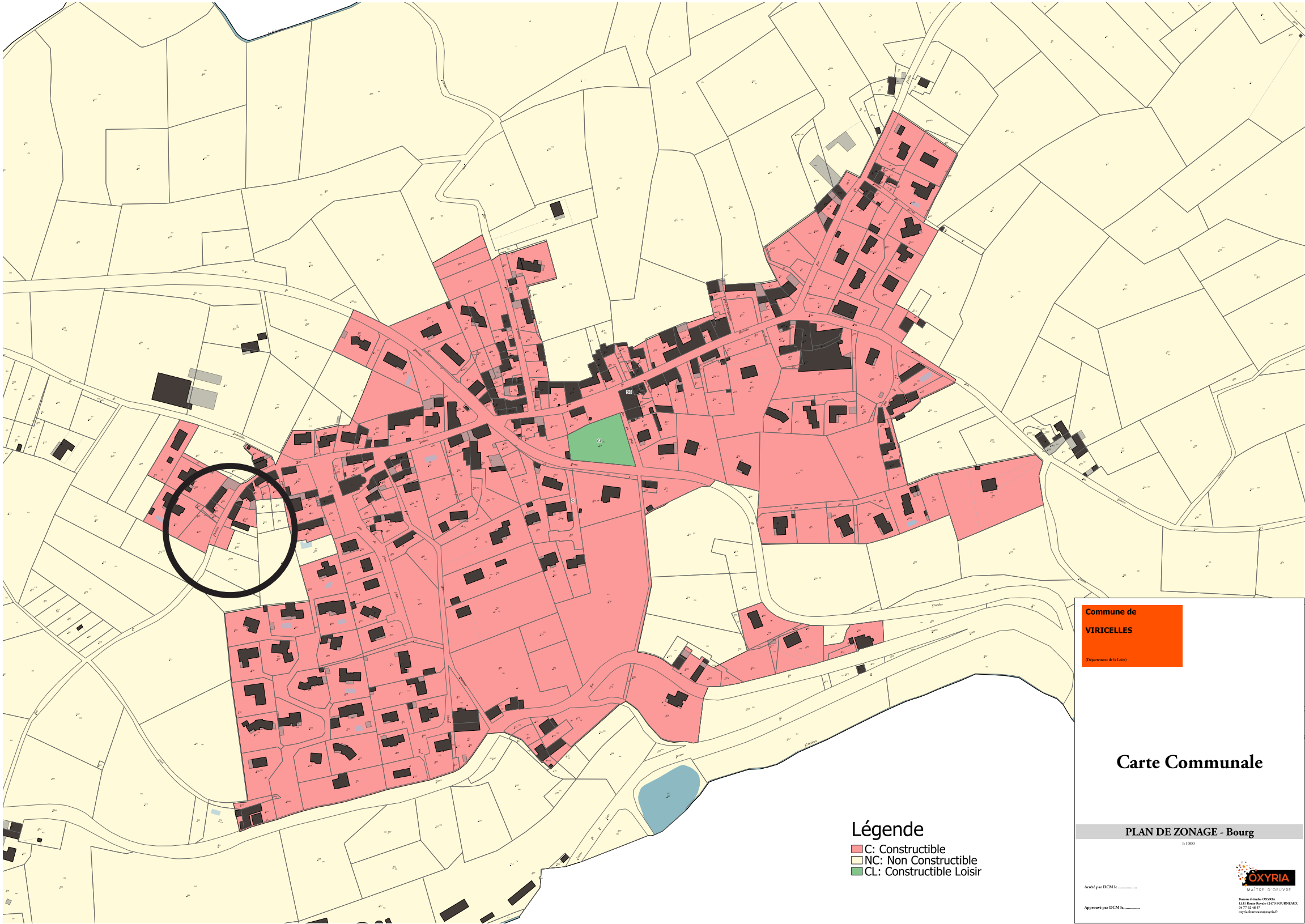


Avant révision

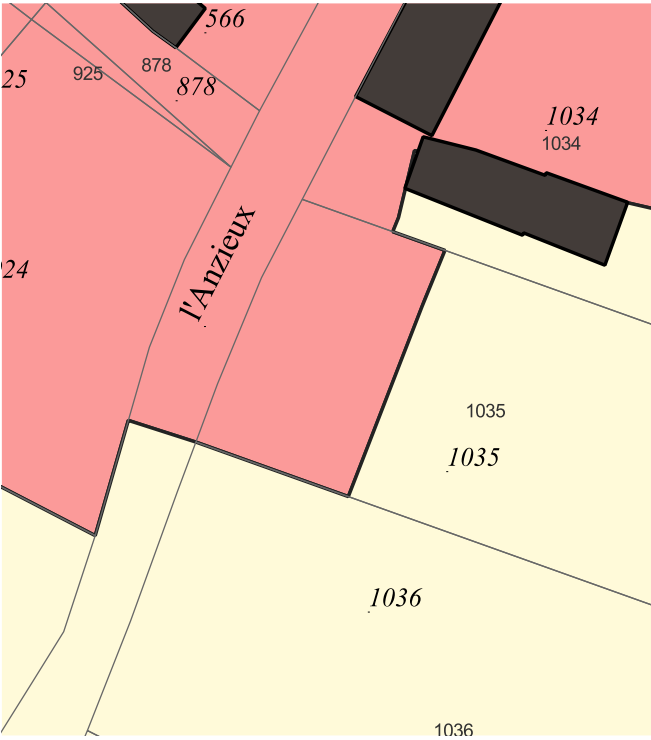


Après révision

- Le passage de C (Constructible) à NC (Non Constructible) d'une partie de la parcelle 000 A 1036 ;



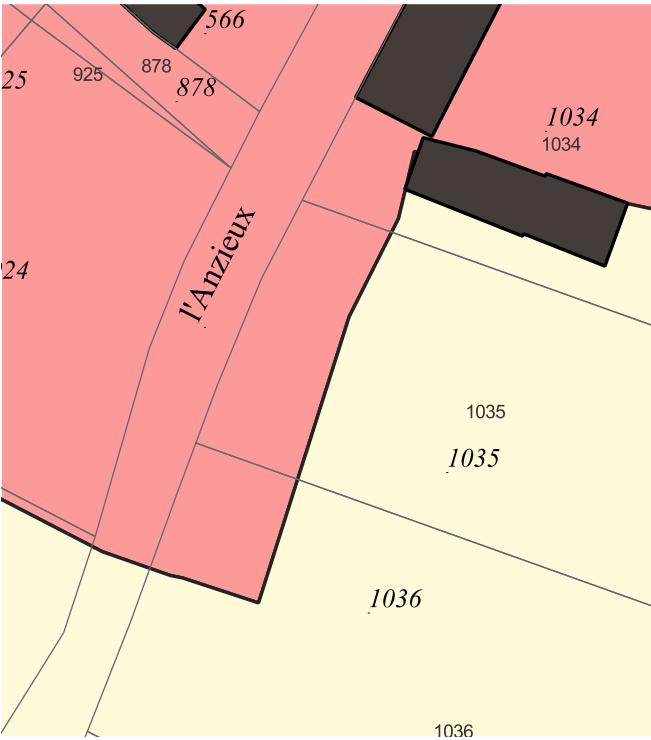
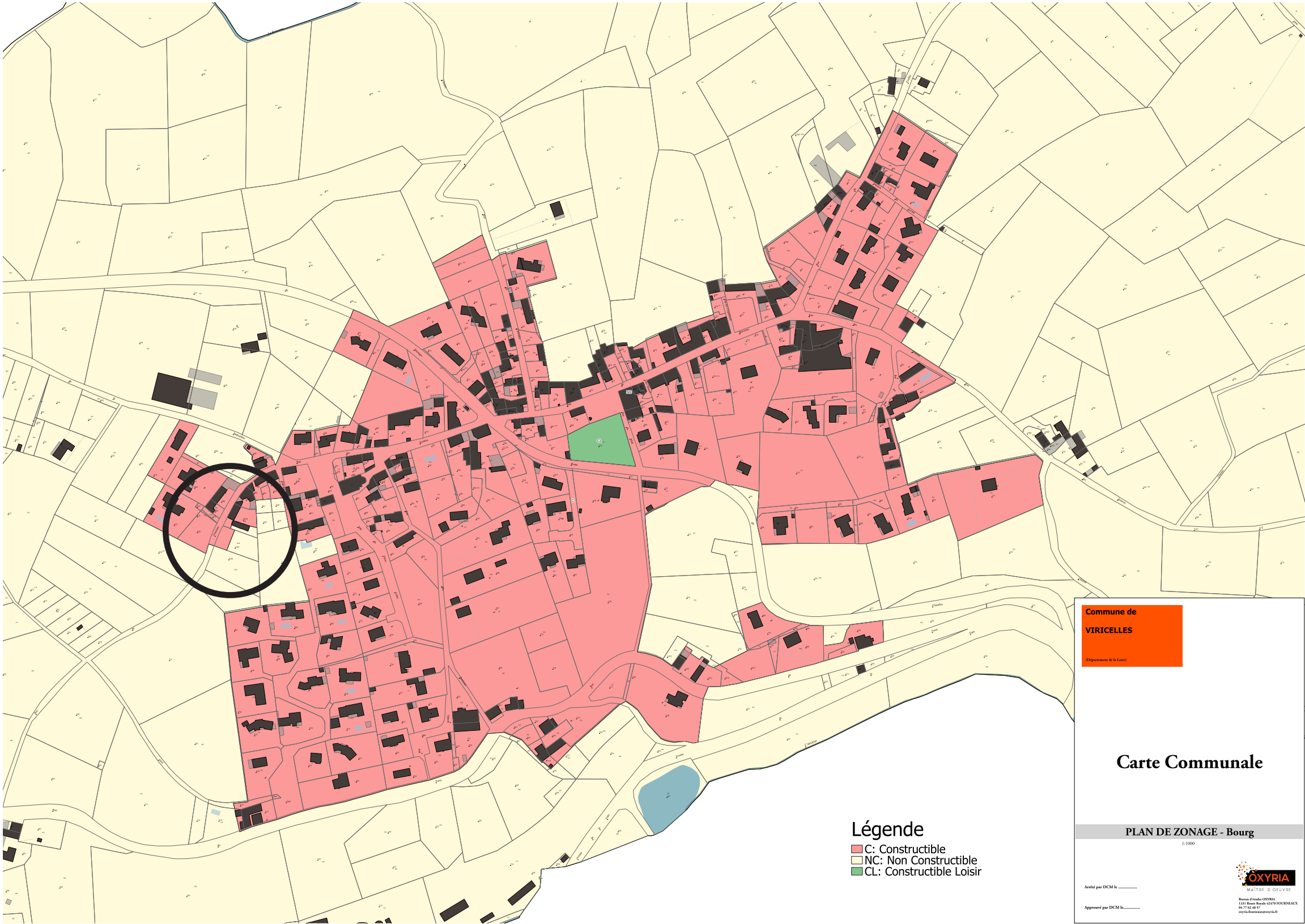
Avant révision



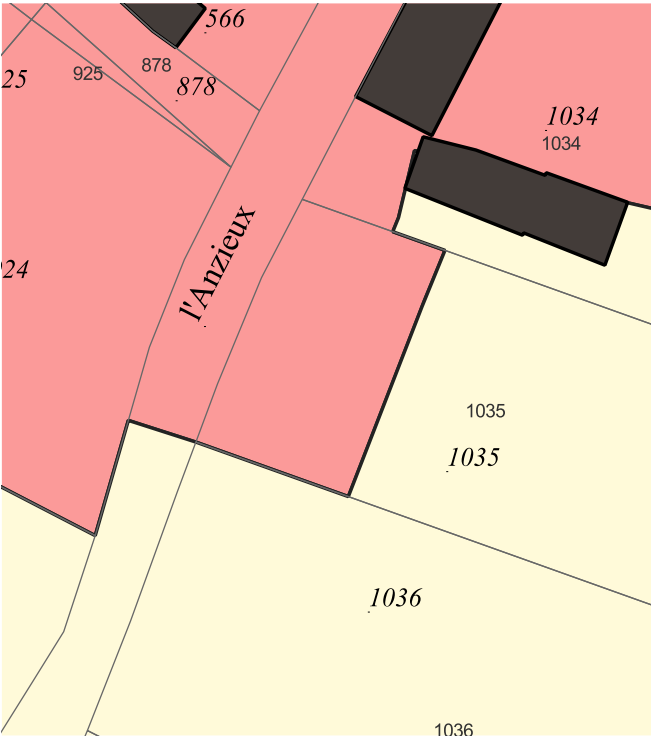
Après révision



- Le passage de NC (Non Constructible) à C (Constructible) d'une partie de la parcelle 000 A 1035 ;



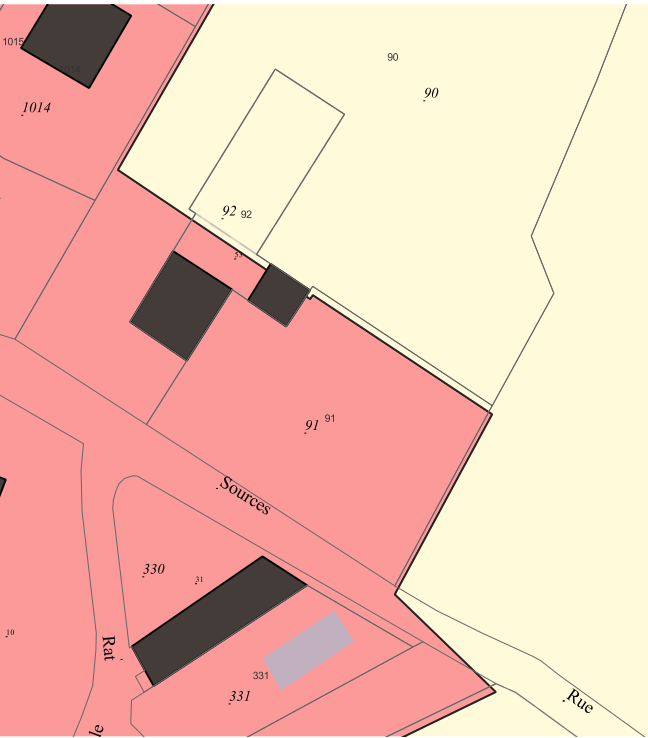
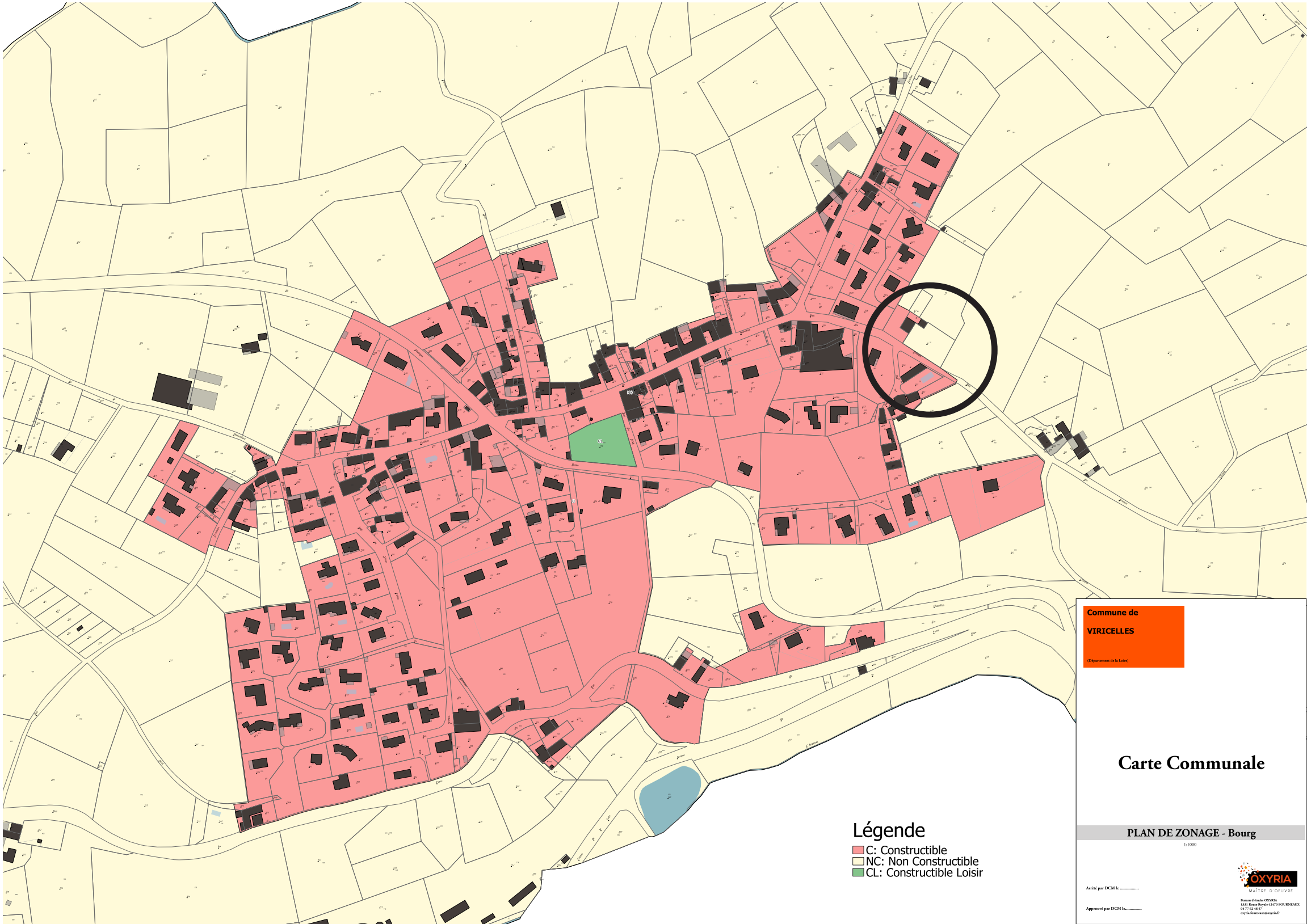
Avant révision



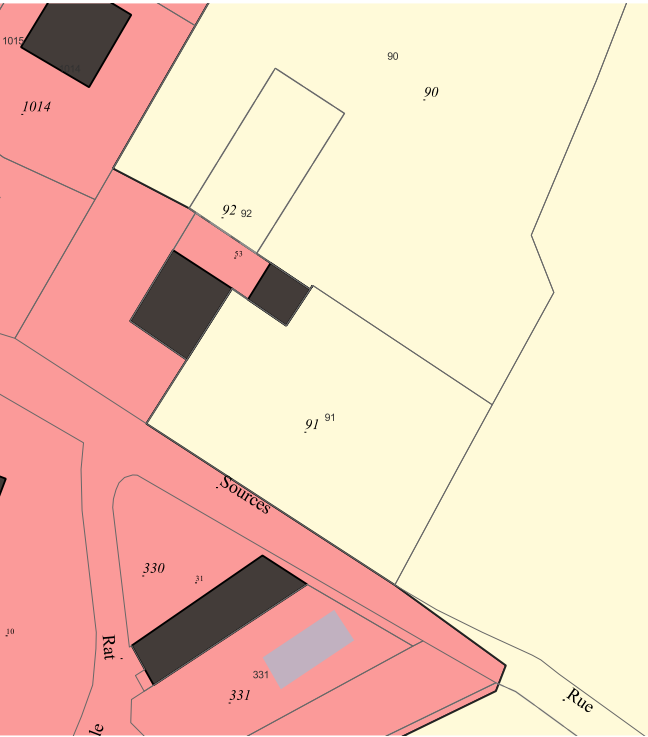
Après révision



- Le passage de C (Constructible) à NC (Non Constructible) de la parcelle 000 A 91.



Avant révision



Après révision